

**DE LA URBANIZACION ACELERADA
A LA CONSOLIDACIÓN DE LOS
ASENTAMIENTOS HUMANOS EN
AMERICA LATINA Y EL CARIBE: EL
ESPACIO REGIONAL**

Alicia Bárcena

**Directora de la División de Medio
Ambiente y Asentamientos Humanos**

CEPAL

Plan de Acción Regional

- ✓ **Logro de la Equidad Social y Combate a la Pobreza**
- ✓ **Aumento de la Productividad en los Asentamientos Humanos**
- ✓ **Mejoramiento del Medio Ambiente Urbano**
- ✓ **Fomento de la Gobernabilidad y Participación**
- ✓ **Eficiencia en las Políticas**

ESCENARIO POST- ESTAMBUL

- **Globalización Económica:**
 - ✓ **Apertura Comercial**
 - ✓ **Apertura Financiera**
 - ✗ **Mercado laboral (incompleta)**
- **Alta Movilidad de Capital (volatilidad)**
- **Nuevos Bloques de Integración Regional**
- **Revolucion de Sistemas de Información**
- **Reestructuración del Rol del Estado**

BALANCE DEL PERIODO (1990-2000)

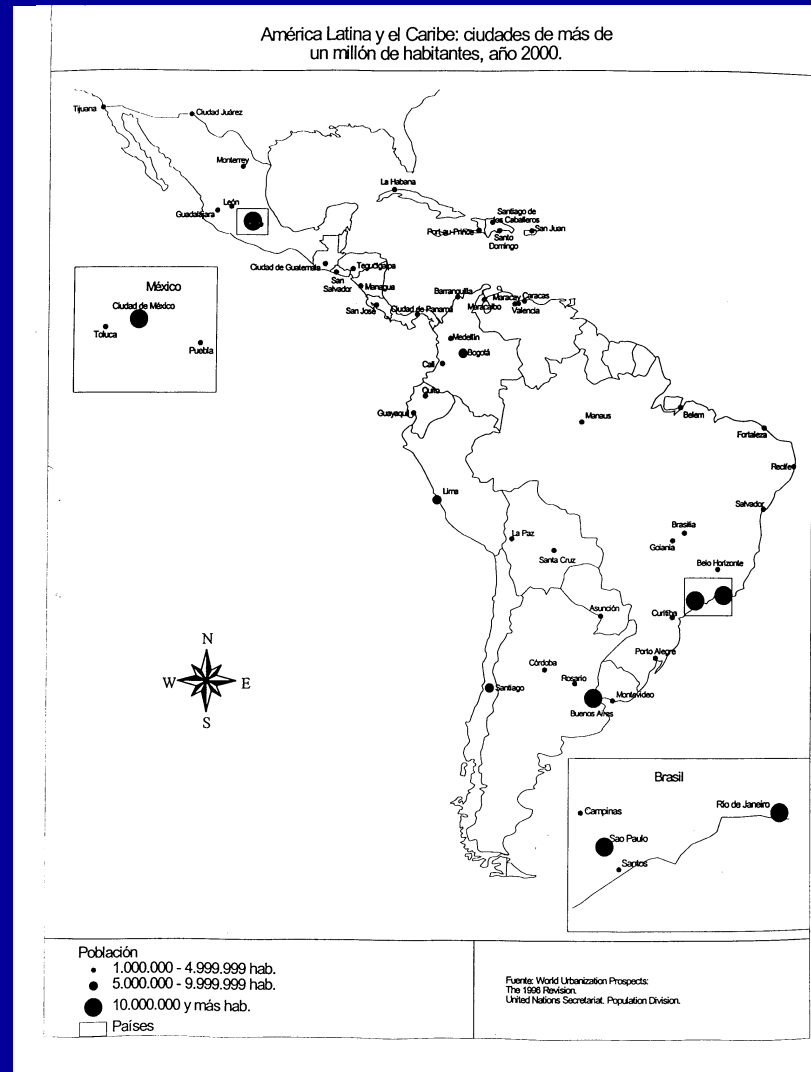
- 1. Procesos de Urbanización**
- 2. Espacios para la Integración Social**
- 3. Espacios para el Progreso Económico**
- 4. Espacios para la Calidad de Vida**
- 5. Espacios para la Ciudadanía**
- 6. Políticas del Habitat**
- 7. Desafíos**

Procesos de Urbanización

- * **Tasa de Crecimiento Urbano**
- * **Categorías de Urbanización**
- * **Evolución de las Ciudades**
- * **Ocupación de los Espacios Interiores**
- * **Las Fronteras**

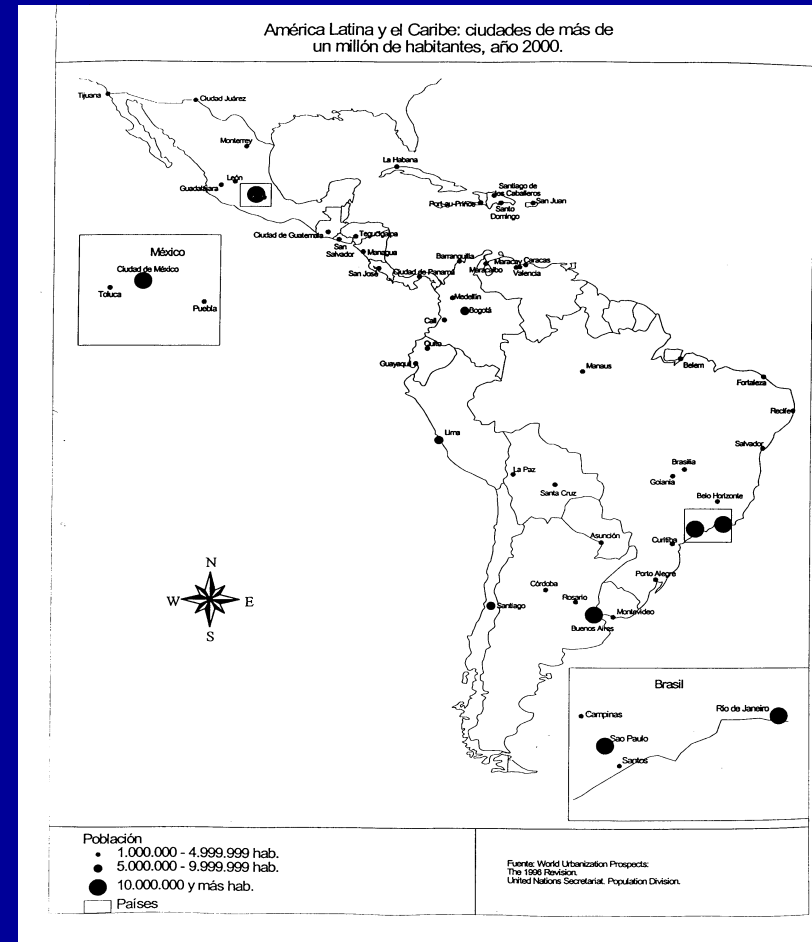
Procesos de Urbanización

- ✓ Más del 75% de la población reside en ciudades
- ✓ Las ciudades con más de 1 millón de habitantes pasan de 25 en 1980 a 52 en 2000
- ✓ Aumento significativo en la región caribeña y centroamericana
- ✓ Las ciudades de mayor tamaño conforman territorios extendidos



Procesos de Urbanización

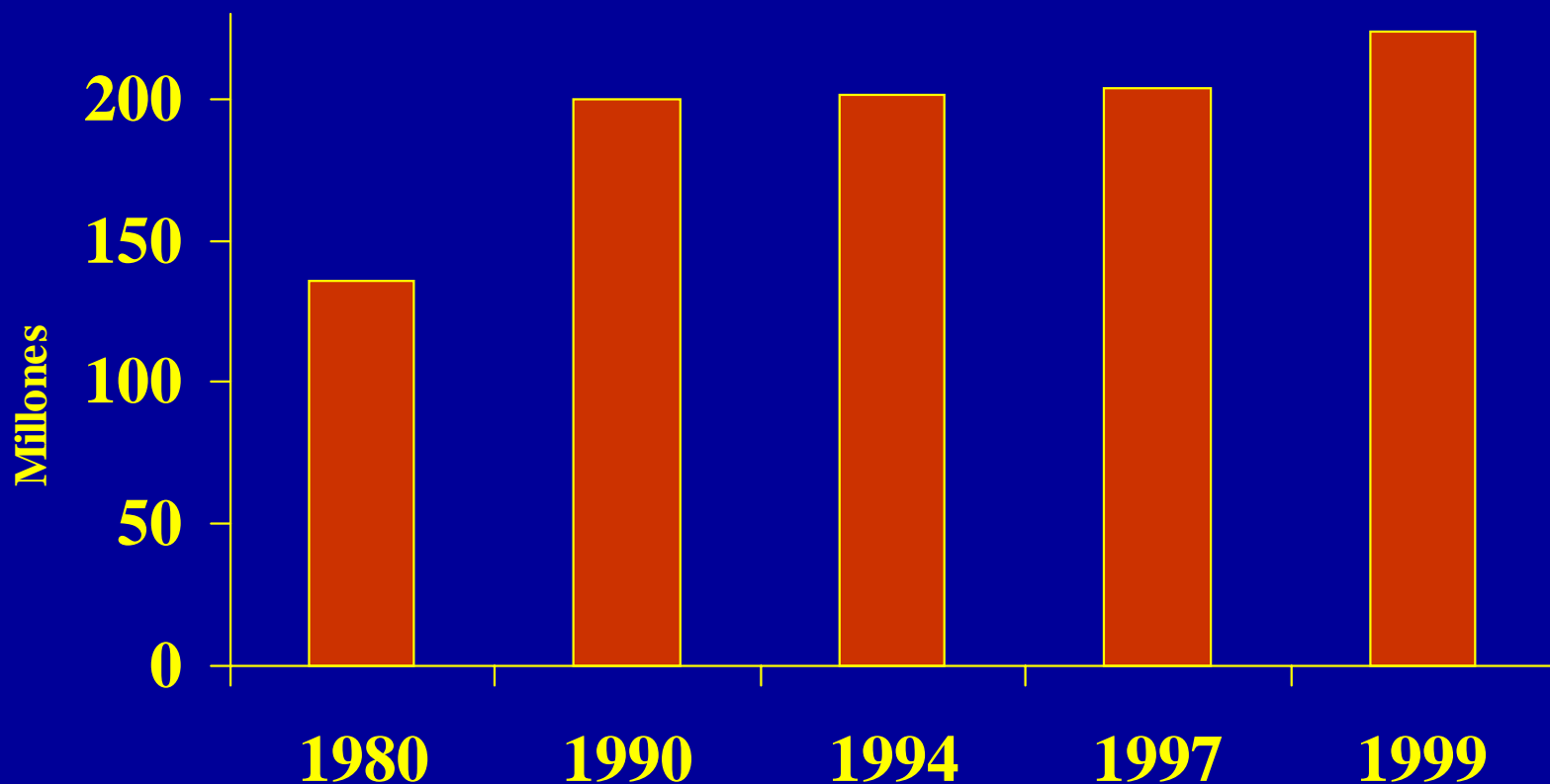
- ✓ **Las ciudades intermedias mantienen su dinamismo, pero corren el riesgo de reproducir los problemas propios de las metrópolis**
- ✓ **Asentamientos humanos emergentes en los espacios interiores de la región**
- ✓ **Población rural estabilizado al 30% (126 millones) con patrones dispersos**



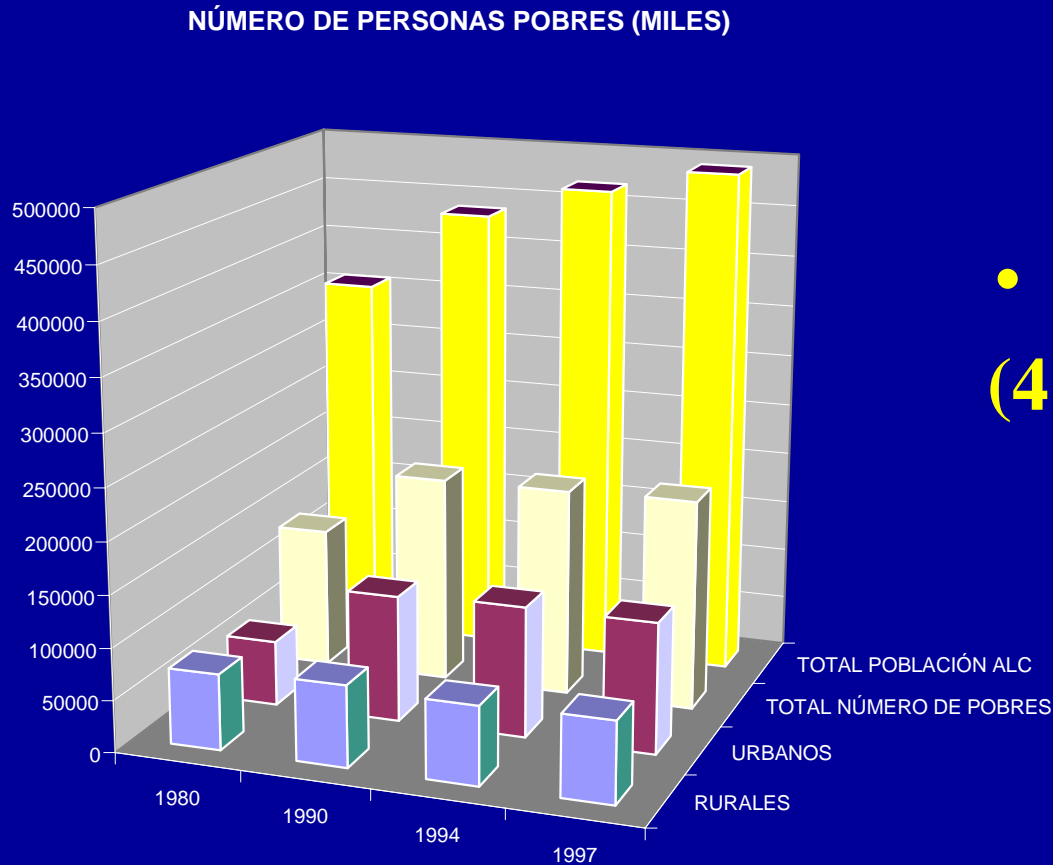
Espacios para la Integración Social

- ❖ **Pobreza Urbana**
- ❖ **Segregación/segmentación**
- ❖ **Informalidad**
- ❖ **Propiedad**
- ❖ **Gasto público y vivienda**

La población pobre aumentó en los 80s, se estabilizó en 1990-1997 y aumentó desde entonces



Quiénes son los residentes urbanos



- **Población total LAC (1997)**

491.600.000

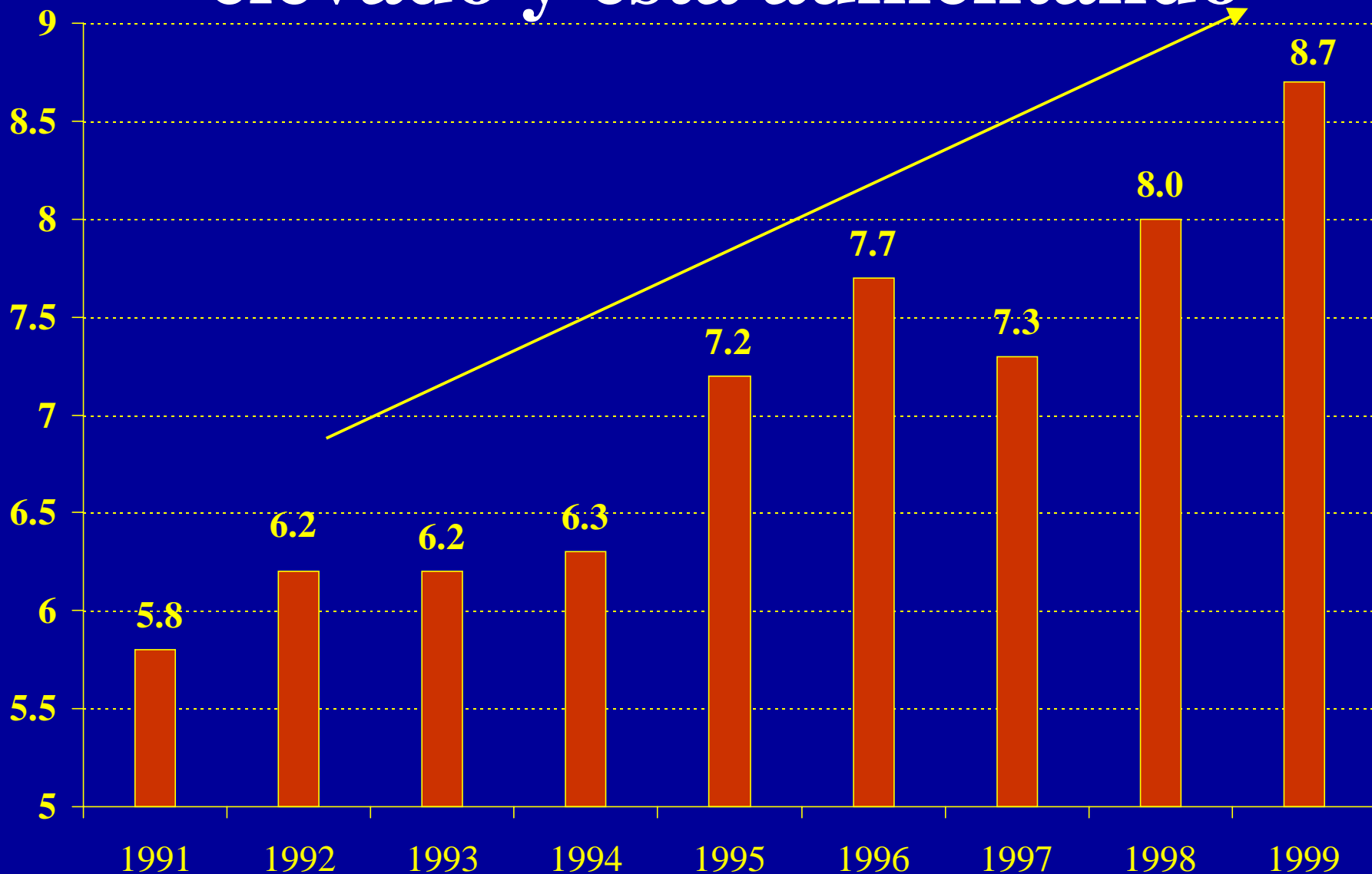
- **Pobres 204.000.000 (41% de la población)**

- **Pobres urbanos**

125.800.000

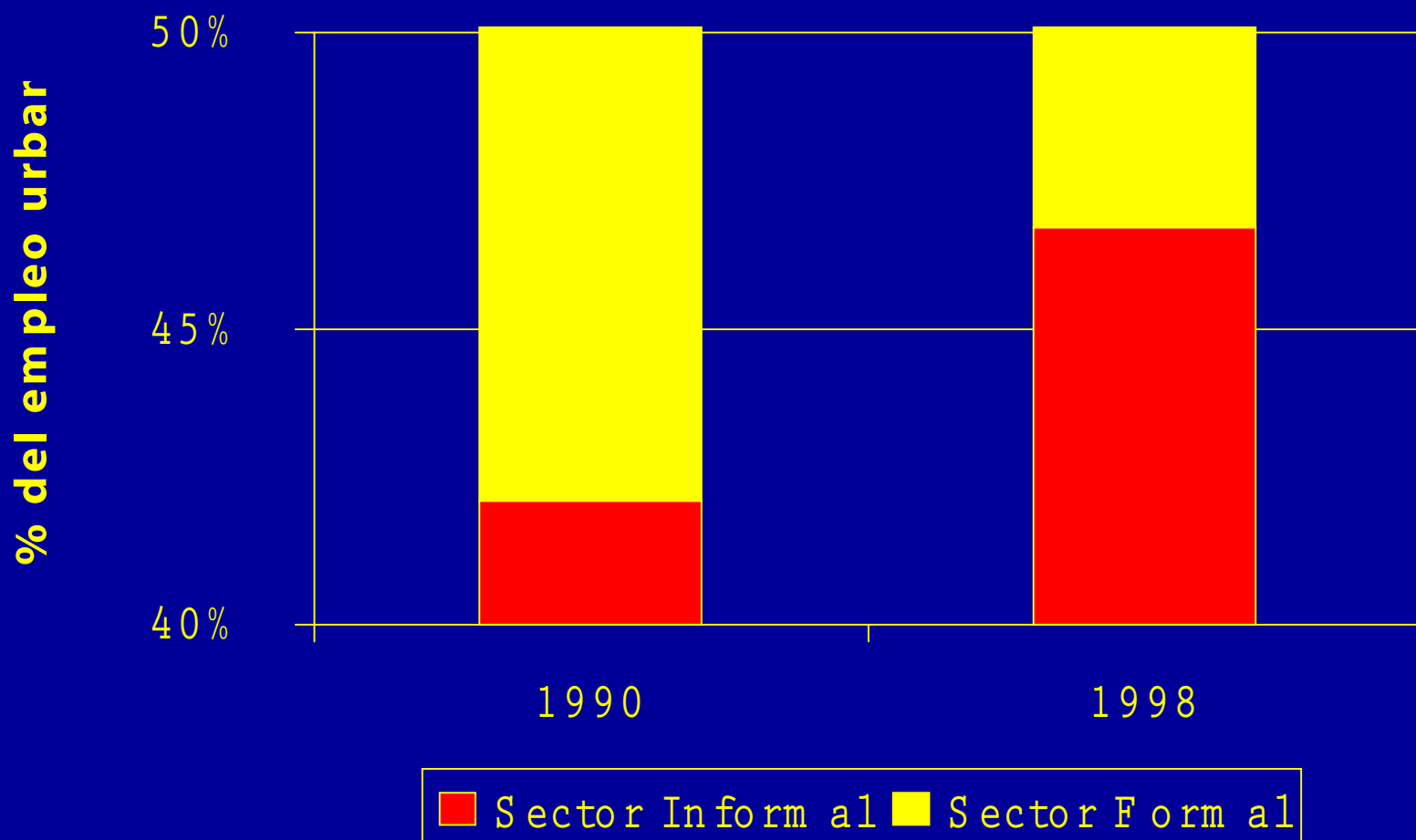
(61% del total)

El desempleo sigue siendo muy elevado y está aumentando



La informalidad ha aumentado.

Seis de cada diez empleos se ha generado en el sector informal

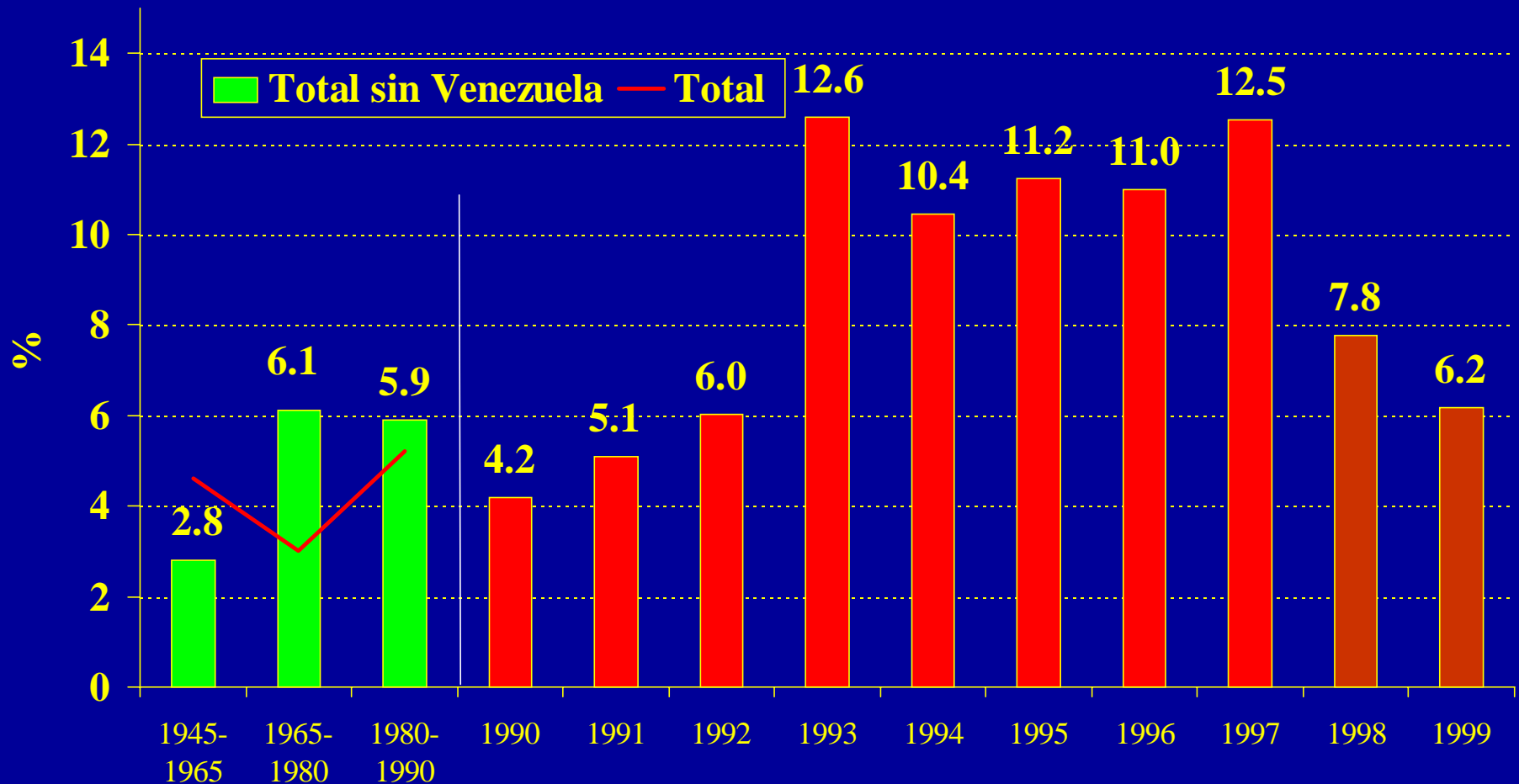


Espacios para el Progreso Económico

- ❖ **Sector Informal**
- ❖ **Dimensiones territoriales de los
Procesos de Integración Regional y
Subregional**
- ❖ **Territorios Rezagados**
- ❖ **Ciudades Competitivas**

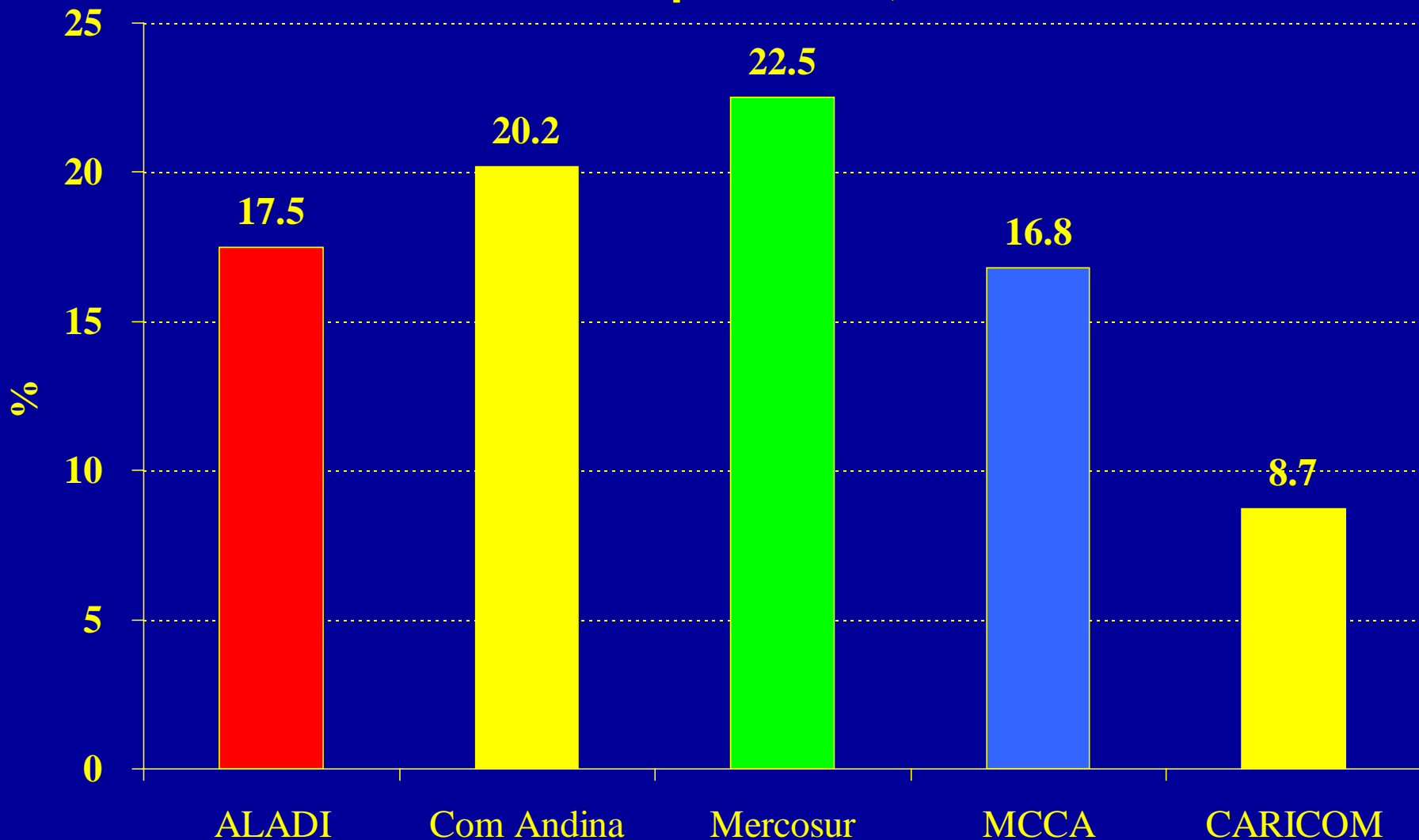
Dinámica Exportadora

Crecimiento del volumen de exportaciones

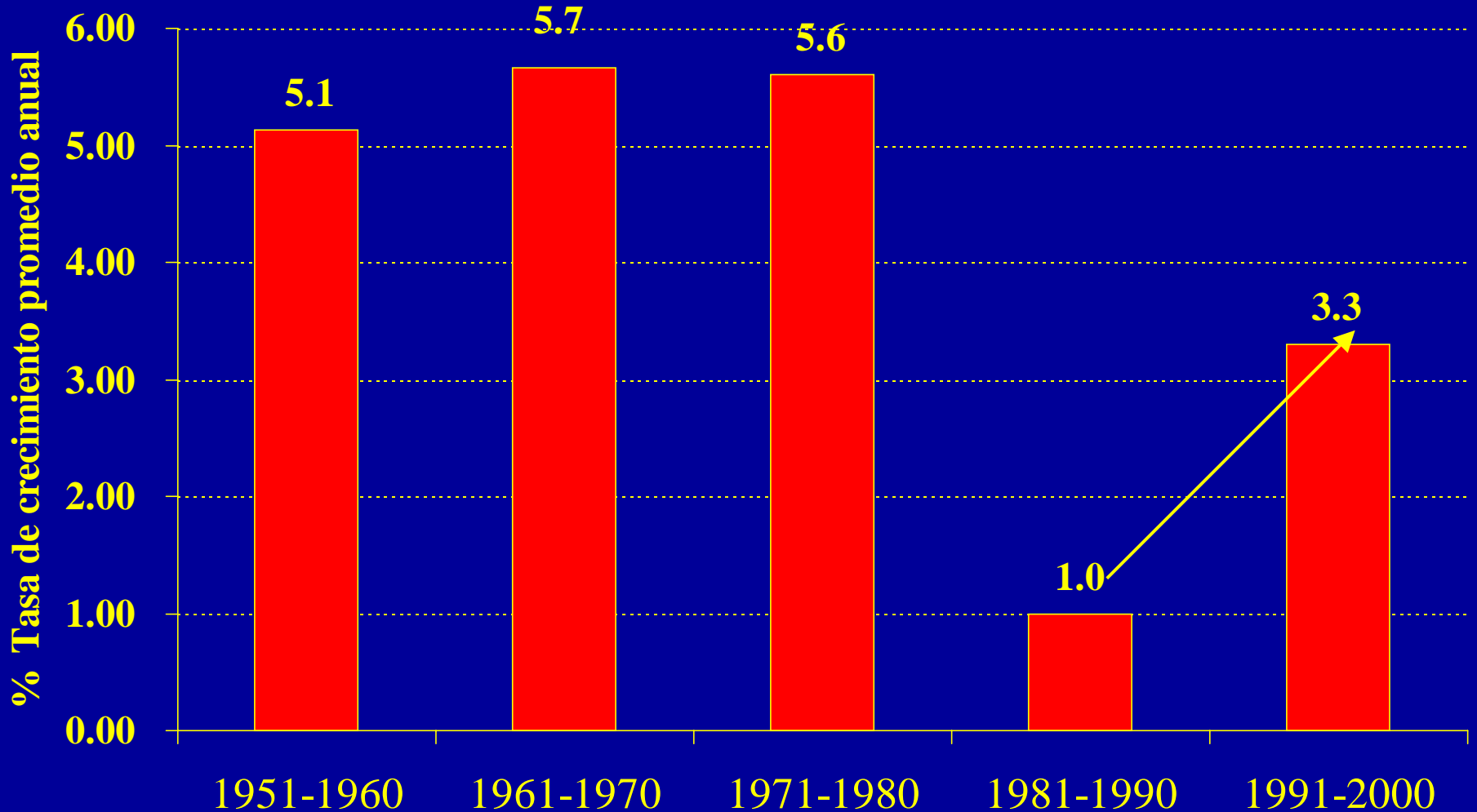


Comercio Intra-regional

Crecimiento anual promedio, 1990-1998



Crecimiento Económico



Espacios para la Calidad de Vida

- ❖ **Hogares: servicios básicos**
- ❖ **Ciudades: calidad de vida colectiva**
- ❖ **Desastres Naturales: vulnerabilidad**
- ❖ **Medio Ambiente Urbano: servicios ambientales, contaminación y congestión**

LAS INUNDACIONES EN VENEZUELA

Cuadro

Venezuela: Viviendas destruidas y dañadas por Estado y porcentaje de afectación

		Destruidas	Dañadas		
Distrito Federal	404974	3030	890	3920	0.97
Falcon	144650	683	1042	1725	1.19
Miranda	477573	660	1150	1810	0.38
Tachira	170968	325	660	985	0.58
Vargas	83480	5342	2667	8009	9.59
Yaracuy	87665	77	204	281	0.32
TOTALES	1369310	10117	6613	16730	1.22

Fuente: Elaboración propia sobre la base de datos del CONAVI y ICEI, Censo de 1990



LECCIONES APRENDIDAS

- **Edificaciones en áreas de riesgo: cerca de fallas geológicas, bordos de talud; sobre cañadas y quebradas, sobre rellenos no compactados;**
- **Suelo urbano en tierras inapropiadas y expuestas a riesgos naturales;**
- **Técnicas de autoconstrucción inadecuadas: materiales deteriorados por falta de mantención, etc.**
- **Falta (o mejor no aplicación y fiscalización) de normativas de ordenamiento de suelo para mitigación de desastres naturales, así como de instrumentos técnicos normativos para la construcción**
- **Prevención financiera vía seguros**

Espacios para la Creación de Ciudadanía

- ❖ **Violencia Urbana**
- ❖ **Costos Sociales del Deterioro**
- ❖ **Descentralización y Acción Local**
- ❖ **Participación Ciudadana en la Agenda Urbana**

Nuevos Equilibrios entre Estado, Ciudadano y Mercado

Del Estado:

- **Ejecutivo**
- **Legislativo**
- **Judicial**
- **Autoridades
Estatales y
Locales**

De la Sociedad:

- **Sector Privado:**
 - **TNCs**
 - **Conglomerados Nacionales**
 - **PyMEs**
- **Productores Sociales**
- **Académicos**
- **Sociedad Civil**

Actores Claves

- **Parlamentarios**
- **Autoridades Locales**
- **Consumidores**
- **Productores**
- **Empresarios**
- **Comunicadores**

Instituciones e Instrumentos

- ❖ **Evolución institucional**
- ❖ **Políticas e Instrumentos**
- ❖ **Ordenamiento territorial**
- ❖ **Descentralización**
- ❖ **Financiamiento**

Desafíos

- **Consolidar una visión regional: evitar fragmentación y exclusión**
- **Sistema de ciudades eficiente y competitivo**
- **Mejorar habitabilidad y calidad de vida**
- **Prevención y reducción de vulnerabilidad frente a desastres naturales**
- **Equilibrio Estado, Mercado y Ciudadano**
- **Fortalecimiento Institucional: instrumentos y financiamiento**